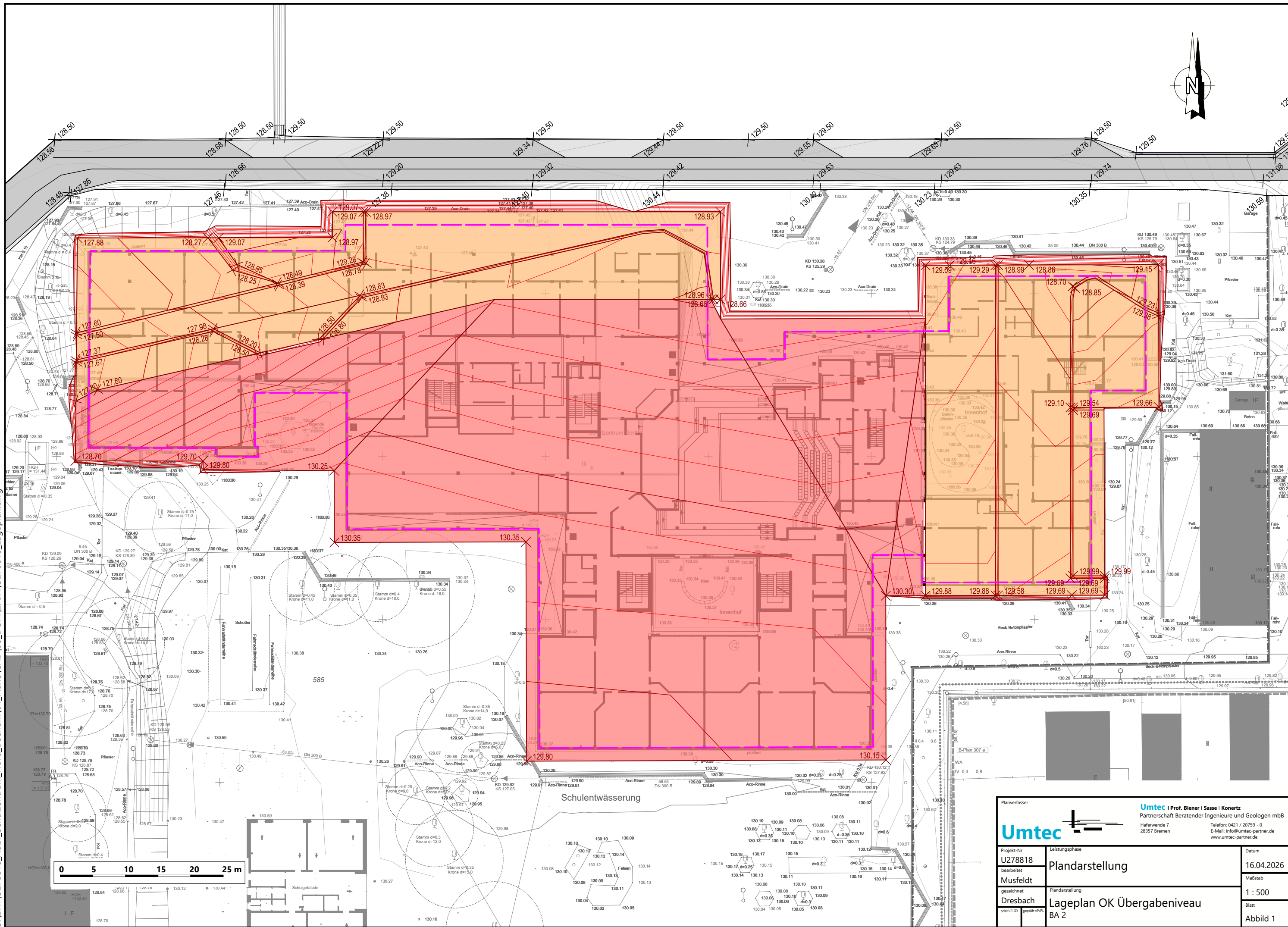


U:\27h\U278818_Abbr_Schulzentrum_Nord_Bochum\04_Pläne\CAD\08_DGM\2_BAU278818_Lageplan.dwg











Planverfasser		Umtec Prof. Biener Sasse Konertz Partnerschaft Beratender Ingenieure und Geologen mbB Hafenwende 7 28357 Bremen	
Projekt-Nr U278818		Leistungsphase Plandarstellung	
bearbeitet Musfeldt		Datum 16.04.2026	
gezeichnet Dresbach		Maßstab 1 : 500	
geprüft QS geprüft vP		Blatt Abbild 1	

U:\27h\U278818_Abbr_Schulzentrum_Nord\Bochum\04_Pläne\CAD\08_DGM\2_BAU278818_Lageplan.dwg







Legende:

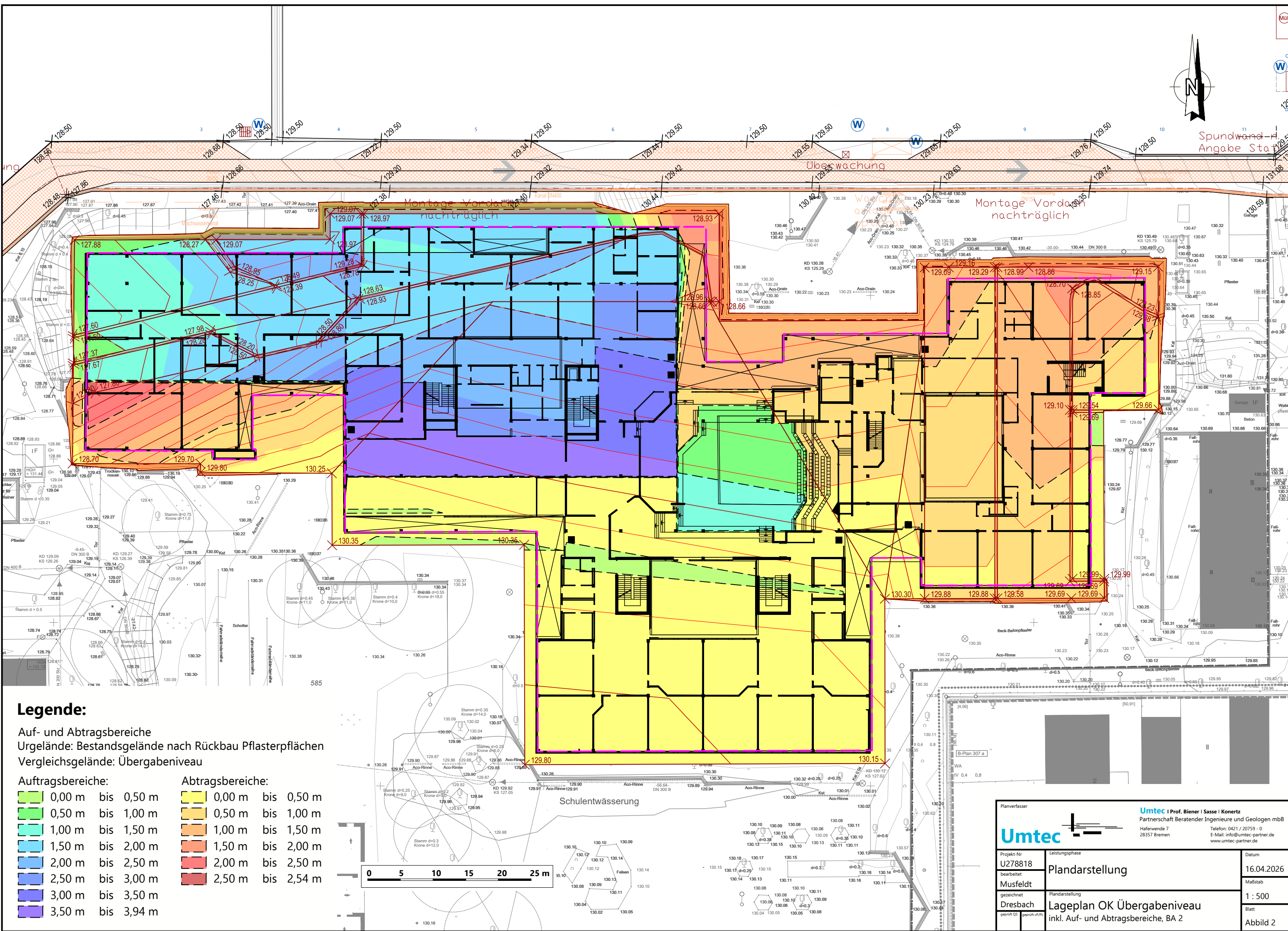

Auf- und Abtragsbereiche
Urgelände: Bestandsgelände nach Rückbau Pflasterflächen
Vergleichsgelände: Übergabeniveau

Auftragsbereiche:

	0,00 m	bis	0,50 m
	0,50 m	bis	1,00 m
	1,00 m	bis	1,50 m
	1,50 m	bis	2,00 m
	2,00 m	bis	2,50 m
	2,50 m	bis	3,00 m
	3,00 m	bis	3,50 m
	3,50 m	bis	3,94 m

Abtragsbereiche:

	0,00 m	bis	0,50 m
	0,50 m	bis	1,00 m
	1,00 m	bis	1,50 m
	1,50 m	bis	2,00 m
	2,00 m	bis	2,50 m
	2,50 m	bis	2,54 m



Planverfasser		Umtec Prof. Biener Sasse Konertz Partnerschaft Beratender Ingenieure und Geologen mbB Hafenwende 7 28357 Bremen		Telefon: 0421 / 20759 - 0 E-Mail: info@umtec-partner.de www.umtec-partner.de
Projekt-Nr. U278818	Leistungsphase Plandarstellung	Datum 16.04.2026		
Musfeldt		Maßstab 1 : 500		
gezeichnet Dresbach	Plandarstellung Lageplan OK Übergabeniveau inkl. Auf- und Abtragsbereiche, BA 2	Blatt Abbild 2		
geprüft QS	geprüft vP			